



VÝROK - GRAFICKÁ ČÁST

ZÁSADY ÚZEMNÍHO ROZVOJE HL. M. PRAHY

AKTUALIZACE č.7

2020

ZÚR

hlavní město Praha

PRA	HA
PRA	GUE
PRA	GA
PRA	G

číslo paré:

Pořizovatel

Magistrát hlavního města Prahy

Odbor územního rozvoje

Jungmannova 35/29, Praha 1, 110 00

Ředitel: Ing. Martin Čemus

Zpracovatel

Institut plánování a rozvoje hlavního města Prahy

Vyšehradská 57/2077, Praha 2, 128 00

Ředitel: Mgr. Ondřej Boháč

Ing. arch. Kateřina Szentesiová

Autorizovaný architekt, typ autorizace A

Číslo autorizace ČKA: 1981

Ing. Václav Novotný, Ph.D.

Autorizovaný inženýr pro dopravní stavby

Číslo autorizace ČKAIT: 0012939

Autorský tým

Bc. Marek Binko

Ing. Václav Novotný, Ph.D., autorizovaný inženýr pro dopravní stavby, číslo autorizace ČKAIT: 0012939

Ing. arch. Kateřina Szentesiová, autorizovaný architekt, číslo autorizace ČKA: 1981

Datum zpracování: 2020

Obsah grafické části

2. Výkres ploch a koridorů nadmístního významu – dopravní infrastruktura –Aktualizace č. 7 ZÚR hl. m. Prahy 1 : 100 000

6. Výkres veřejně prospěšných staveb nadmístního významu – stav před Aktualizací č. 7 ZÚR hl. m. Prahy 1 : 100 000











2. VÝKRES PLOCH A KORIDORŮ NADMÍSTNÍHO VÝZNAMU - DOPRAVNÍ INFRASTRUKTURA

Legenda k Aktualizaci č. 7
































 Koridory pozemních komunikací s celoměstským významem pro upřesnění v rámci ÚP

Výkresová část Aktualizace č. 7 ZÚR hl. m. Prahy je zhotovena s využitím kopií výkresů ZÚR hl. m. Prahy v černobílých odstínech. Předmět Aktualizace č. 7 ZÚR hl. m. Prahy je vyobrazen barevně dle legendy.

VYBRANÉ JEVY MAPOVÉHO PODKLADU

-  Hranice kraje – hl. m. Praha, hranice územních statistických jednotek NUTS 2 a NUTS 3
-  Hranice mimopražských obcí a městských částí hl. m. Prahy
-  Zástavba
-  Významné plochy zeleně
-  Vodní plochy a toky
-  Památkové rezervace
-  Ostatní komunikace
-  Ostatní železniční tratě

JEVY ZÚR

-  Koridory dálnic, rychlostních silnic, Pražského okruhu (SOKP)
-  Koridory dálnic, rychlostních silnic, Pražského okruhu (SOKP) pro upřesnění v rámci ÚP
-  Koridory pozemních komunikací s celoměstským významem
-  Koridory pozemních komunikací s celoměstským významem pro upřesnění v rámci ÚP
-  Mimoúrovňové křižovatky
-  Mimoúrovňové křižovatky pro upřesnění v rámci ÚP
-  Koridory územních rezerv pro pozemní komunikace nadřazeného komunikačního systému
-  Koridory pozemních komunikací mimo nadřazený komunikační systém
-  Koridory vysokorychlostní železniční dopravy
-  Koridory konvenční železniční dopravy - tranzitní žel. koridory
-  Koridory konvenční železniční dopravy - tranzitní žel. koridory - pro upřesnění v rámci ÚP
-  Železniční koridory - síť AGTC, TEN-T
-  Železniční koridory celoměstského významu
-  Železniční koridory celoměstského významu pro upřesnění v rámci ÚP
-  Koridory územních rezerv pro železnici
-  Železniční stanice Praha - Hlavní nádraží
-  Letiště Praha - Ruzyně (Letiště Václava Havla Praha)
-  Osa nové paralelní vzletové a přistávací dráhy (RWY 06R/24L) letiště Praha - Ruzyně (Letiště Václava Havla Praha)
-  Letiště Praha - Letňany
-  Letiště Praha - Kbely
-  Přístav
-  Koridor vodní cesty
-  Koridory tras metra
-  Koridory metra pro upřesnění v rámci ÚP
-  Směry rozvoje metra - k prověření v rámci ÚP
-  Koridory tramvajové dopravy
-  Koridory tramvajové dopravy pro upřesnění v rámci ÚP
-  Koridory územních rezerv pro tramvajovou dopravu
-  Centrální autobusové nádraží Praha - Florenc
-  Celoměstsky významné terminály příměstské bus dopravy - stabilizované
-  Lokality pro umístění terminálů city-logistiky pro upřesnění v rámci ÚP

ZÚR HL. M. PRAHY - AKTUALIZACE Č. 7

POŘIZOVATEL: ODBOR ÚZEMNÍHO ROZVOJE MHMP, JUNGMANNOVA 29/35, 111 21 PRAHA 1
PROJEKTANT: INSTITUT PLÁNOVÁNÍ A ROZVOJE HLAVNÍHO MĚSTA PRAHY, VYŠEHRADSKÁ 57, 128 00 PRAHA 2
VÝKRES PLOCH A KORIDORŮ NADMÍSTNÍHO VÝZNAMU - DOPRAVNÍ INFRASTRUKTURA
DATUM: 2020 MĚŘÍTKO: 1:100 000 ČÍSLO VÝKRESU: 2



6. VÝKRES VEŘEJNĚ PROSPĚŠNÝCH STAVEB NADMÍSTNÍHO VÝZNAMU

















Legenda k Aktualizaci č. 7

JEVY ZÚR - Koridory pozemních komunikací












 Ostatní komunikace celoměstského významu na území hl. m. Prahy

Výkresová část Aktualizace č. 7 ZÚR hl. m. Prahy je zhotovena s využitím kopií výkresů ZÚR hl. m. Prahy v černobílých odstínech. Předmět Aktualizace č. 7 ZÚR hl. m. Prahy je vyobrazen barevně dle legendy.

JEVY ZÚR

-  Suchý poldr
-  Záchytná nádrž
-  Transformovna 400 / 110 kV
-  Venkovní elektrické vedení ZVN, VVN
-  VTL - Plynovod - přeložka
-  Produktovod, ropovod
-  Prodloužení nadřazeného kanalizačního sběrače
-  Tepelný napáječ
-  Nadřazený vodovodní řad
-  Ostatní komunikace celoměstského významu na území hl. m. Prahy
-  Dálnice, rychlostní silnice, Pražský okruh (SOKP) na území hl. m. Prahy včetně mimoúrovňových křižovatek a přivaděčů zahrnutých jako součást staveb Pražského okruhu (SOKP)
-  Mimoúrovňové křižovatky
-  Nová paralelní vzletová a přistávací dráha (RWY 06R/24L) letiště Praha - Ruzyně (Letiště Václava Havla Praha)
-  Koridory tras metra
-  Tramvajové tratě
-  Železniční trať

VYBRANÉ JEVY MAPOVÉHO PODKLADU

-  Hranice kraje – hl. m. Praha, hranice územních statistických jednotek NUTS 2 a NUTS 3
-  Hranice mimopražských obcí a městských částí hl. m. Prahy
-  Zástavba
-  Vodní plochy a toky
-  Ústřední čistírna odpadních vod
-  Nadřazený sběrač - stav
-  VTL plynovod - stav
-  Koridory tras metra - stav
-  Železniční trať - stav
-  Dálnice, rychlostní silnice, Pražský okruh (SOKP) na území hl. m. Prahy
-  Ostatní komunikace s celoměstským významem na území hl. m. Prahy

Pozn.: Závazné jevy dopravní infrastruktury jsou vyjádřené ve výkresu č. 2 Výkres ploch a koridorů nadmístního významu - dopravní infrastruktura.

ZÚR HL. M. PRAHY - AKTUALIZACE Č. 7

POŘIZOVATEL: ODBOR ÚZEMNÍHO ROZVOJE MHMP, JUNGMANNOVA 29/35, 111 21 PRAHA 1		
PROJEKTANT: INSTITUT PLÁNOVÁNÍ A ROZVOJE HLAVNÍHO MĚSTA PRAHY, VYŠEHRADSKÁ 57, 128 00 PRAHA 2		
VÝKRES VEŘEJNĚ PROSPĚŠNÝCH STAVEB NADMÍSTNÍHO VÝZNAMU		
DATUM: 2020	MĚŘÍTKO: 1:100 000	ČÍSLO VÝKRESU: 6

